

La biodiversidad de Sudamérica se debe a la cordillera de Los Andes

¿Por qué Sudamérica reúne la mayor variedad de plantas y animales del planeta? Un estudio, con participación del Consejo Superior de Investigaciones Científicas (CSIC), propone una explicación más allá de factores ecológicos: los autores desvelan el papel clave que jugó el nacimiento de la cordillera de los Andes en la aparición y extensión de la biodiversidad tropical, un hallazgo que cuestiona las tesis tradicionales que consideran al río Amazonas el motor de la expansión de la biodiversidad de la región

19/Jun/2009

 Comentarios

El estudio, publicado en la revista 'PNAS', ha sido reseñado en el último número de 'Science'.

La investigación ha sido dirigida por la investigadora del CSIC Isabel Sanmartín, que trabaja en el Real Jardín Botánico (CSIC), en Madrid, en colaboración con Alexandre Antonelli, de la Universidad de Gotemburgo (Suecia).

Sanmartín aclara las razones que impulsaron el trabajo: "La región del neotrópico, que abarca América del Sur, incluye los bosque húmedos tropicales más grandes del planeta. Por ejemplo, un tercio de todas las plantas con flores se encuentran en la región, lo que atestigua su importancia como reserva de la biodiversidad. Sin embargo, todavía no se conocen con exactitud cuáles han sido los procesos responsables de tan extraordinaria diversidad".

Tradicionalmente, la comunidad científica ha achacado la riqueza neotropical a factores ecológicos, como una mayor tasa de luminosidad, temperatura y humedad. "Las hipótesis ambientales no contemplan la posibilidad de que las condiciones ambientales actuales sean las mismas que se daban hace millones de años y tampoco asume que no todas las especies reaccionan igual a esas condiciones del ambiente. Por eso, en los últimos años, han surgido hipótesis más integradoras, que intentan explicar la riqueza de la región en términos históricos o evolutivos", apunta la investigadora.

Estas teorías, explica Sanmartín, apuntaron en un primer momento al río Amazonas como dinamizador de la región y, en los últimos años, han comenzado a reconocer la influencia de la cordillera de los Andes, aunque como un hecho puntual y centrado exclusivamente en la diversificación de plantas de alta montaña.

La hipótesis que defienden Sanmartín y sus compañeros reivindica un papel más importante para la cadena montañosa. Sus conclusiones se han basado en el estudio evolutivo de la familia de plantas *Rubiaceae*, de la que procede la planta del café, muy presente en la región. Los autores analizaron secuencias de ADN de los vegetales, combinando los resultados con evidencias geológicas, paleontológicas o climatológicas utilizando un nuevo método de análisis biogeográfico.

Los datos obtenidos en la investigación sugieren que las *Rubiaceae* migraron desde Laurasia (Europa, Norteamérica y Asia) hacia América del Sur a mediados del Terciario, hace unos 40 millones de años. Para ello se sirvieron del levantamiento de los Andes del Norte. Allí, estas plantas permanecerían hasta el Mioceno, hace unos 23 millones de años.

Nuevas pruebas








Asimismo, el trabajo aporta nuevas pruebas sobre la existencia, en tiempos prehistóricos, de dos accidentes geográficos cuya presencia en la zona es muy discutida por geólogos y paleogeógrafos. Son el Portal Occidental de los Andes, una barrera geográfica a la altura del Sur de Ecuador, y el Lago Pebas, un gran sistema lacustre con una extensión en torno al millón de kilómetros cuadrados ubicada en la cuenca occidental del Amazonas.

El hecho de que las *Rubiaceae* no se dispersara hacia el sur de los Andes hasta el Mioceno parece avalar la existencia del portal, una región de tierras bajas entre los Andes del Norte y los Andes Centrales que se veía a menudo invadida por las aguas del Pacífico. De confirmarse su existencia, el portal habría impedido el paso de animales y plantas entre ambos sectores de la cordillera hasta que, a mediados del Mioceno, se produjo el levantamiento de la cordillera oriental de los Andes, fenómeno que abrió el camino de las especies de montaña hacia el sur.



Lo más visto

Más noticias

1. Causa un muerto descarrilamiento de tren cerca de Chicago 
2. Indígenas bolivianos reciben el año 5517 con el solsticio de invierno 
3. Al menos 10 muertos en protestas en Irán y el desafío al guía podría continuar 
4. Presidente Lugo dice que es momento de repensar el celibato 
5. Deja 16 muertos y 43 heridos explosión en China 
6. Menores son juzgados y encarcelados como adultos en Estados Unidos 
7. Musavi afirma que protestar es un derecho, mientras Irán alza el tono 

Según explica Sanmartín, el cierre del portal andino en el Mioceno coincidió con la formación en la mitad occidental de la cuenca amazónica (entre los actuales Perú, Colombia y Brasil) del Lago Pebas. El aislamiento tanto del portal como del lago explica, según el estudio, que en la actualidad ambas zonas coincidan con dos puntos con una de las mayores tasas de acumulación de plantas y animales autóctonos de América del Sur, la región de Huancabamba, al sur de Ecuador, y la cuenca occidental del Amazonas.

Fuente: **El Mundo.es**

 Imprimir

 Compartir

 Comentarios

¿Qué es ésto? ->  BOOKMARK 

Agrega tu comentario

Nombre Correo electrónico (no será publicado)

Seguir

Comentario

A fin de mantener la buena conducta, queda estrictamente prohibido cualquier insulto, amenaza o insinuación hacia cualquier persona. No se permite el lenguaje difamatorio, ilegal, obsceno, ofensivo o faltas de respeto.

Esta noticia aún no tiene comentarios.

Videos Internacional >>



Mujer confiesa asesinato de su bebé 19/Jun/2009 



El futuro del Estado Palestino 16/Jun/2009 



La voz del pueblo iraní 16/Jun/2009 



Un hombre da el `mal paso` y cae en anuncio 15/Jun/2009 



Dispara pistola eléctrica contra anciana 12/Jun/2009 

[Nuevo León](#) | [Coahuila](#) | [Tamaulipas](#) | [Nacional](#) | [Internacional](#) | [Negocios](#) | [Clima](#) | [Deportes](#) | [Entretenimiento](#) | [Misterio](#) | [Salud](#) | [Editorial](#) | [Contáctanos](#)

©2008 TV Azteca Noreste